

Městský úřad Břeclav

Odbor správních činností

Oddělení dopravy a přestupkového řízení
náměstí T. G. Masaryka 42/3, 690 81 Břeclav

Úřad městyse Moravská Nová Ves	
- 8. 11. 2024	
Datum/čas/z:	MAJ
Č.j.(e.č.)/UZ:	MW 2149/2024 16.1.2.
Počet listů dokumentů:	
Počet příloh a listů/svazků:	12
Číslo a příloha listů: příloh:	1



Č. j.: MUBR 163263/2024

Břeclav 07.11.2024

Spis. zn. MUBR-S 137990/2024 ODPŘ/KI

Vyřizuje: Bc. Jitka Klimešová

jitka.klimesova@breclav.eu

Tel. 519 311 285

VEŘEJNÁ VYHLÁŠKA OPATŘENÍ OBECNÉ POVAHY STANOVENÍ PŘECHODNÉ ÚPRAVY PROVOZU NA POZEMNÍCH KOMUNIKACÍCH

Městský úřad Břeclav, odbor správních činností, oddělení dopravy a přestupkového řízení, jako věcně a místně příslušný správní orgán podle § 124 odst. 6 zákona č. 361/2000 Sb., o provozu na pozemních komunikacích, ve znění pozdějších předpisů, (dále jen zákon o provozu na PK) na návrh právnické osoby Městys Moravská Nová Ves, IČO 00283363, sídlem Moravská Nová Ves, nám. Republiky 107, (dále jen navrhovatel) vydává opatření obecné povahy, jímž podle § 77 odst. 1 písm. c) v souladu s ust. § 77 odst. 5 zákona o provozu na PK

stanovuje
přechodnou úpravu provozu

na místních komunikacích v k.ú. Moravská Nová Ves, ulice U Jordánky, Jana Černého, U Sokolovny, Na Výsluní a Kamenná, provedenou svislým dopravním značením. Druh a umístění svislého dopravního značení/zařízení jsou zřejmé z příložené situace, která je nedílnou součástí tohoto opatření.

Platnost úpravy: 07.11.2024 – 31.03.2025 (případně do doby stanovení místní úpravy provozu)

Podmínky přechodné úpravy provozu:

1. Provedení a umístění svislého dopravního značení bude v souladu s příslušnými ustanoveními vyhlášky č. 294/2015 Sb., kterou se provádějí pravidla provozu na pozemních komunikacích, s požadavky příslušných norem a technických podmínek, zejména TP 65 „Zásady pro dopravní značení na pozemních komunikacích“, v aktuálním znění.
2. Instalaci dopravního značení, jeho údržbu a obnovu zajistí navrhovatel, vlastník komunikace.

Odůvodnění:

Správní orgán stanovuje přechodnou úpravu provozu na základě návrhu obce, na jejímž území bude přechodná úprava realizována a současně vlastníka místních komunikací. Změna dopravního značení je stanovena z důvodu zajištění větší bezpečnosti a plynulosti silničního provozu na nově zrekonstruovaných ulicích Jana Černého a Kamenná a tím spojeného zajištění dopravní obslužnosti v dané lokalitě. Vzhledem k tomu, že na ulici Jana Černého došlo k částečnému zúžení vozovky je navržena úprava v souladu se stavebně technickým stavem komunikace. Stanovením přechodné

úpravy provozu dojde ke zklidnění dopravy a zajištění větší bezpečnosti provozu na dané komunikaci. V oblasti ulice Kamenná je stanoveno doplnění stávajícího dopravního značení, které přispěje k lepší orientaci v dané oblasti.

Přechodnou úpravu provozu po jejím ověření v praxi nahradí trvalá (místní) úprava provozu na pozemních komunikacích.

Návrh přechodné úpravy provozu byl předem projednán z hlediska bezpečnosti a plynulosti silničního provozu s dotčeným orgánem, Policií ČR, Krajským ředitelstvím policie Jihomoravského kraje, Dopravním inspektorátem Břeclav, Národních hrdinů 18/15, který jej odsouhlasil pod čj. KRPB-154578-2/ČJ-2024-060406 dne 18.09.2024 a čj. KRPB-155150-3/ČJ-2024-060406 dne 08.10.2024. Správní orgán posoudil návrh, neshledal rozpory s veřejnými zájmy a vydal toto opatření, jímž stanovuje přechodnou úpravu provozu na místní komunikaci.

Poučení:

Podle § 173 odst. 2 správního řádu proti opatření obecné povahy nelze podat opravný prostředek.

Bc. Jitka Klimešová
pracovník úseku dopravy a silničního hospodářství

Příloha – situace přechodné úpravy provozu

Opatření obecné povahy nabývá účinnosti dnem vyvěšení veřejné vyhlášky na úřední desce správního orgánu, kde musí být zveřejněno po dobu 15 dnů a současně zveřejněno způsobem umožňujícím dálkový přístup.

Vyvěšeno :..... -8. 11. 2024

Sejmuto:.....

Zveřejněno způsobem umožňujícím dálkový přístup:..... -8. 11. 2024

ÚŘAD MĚSTYSE -1-
MORAVSKÁ NOVÁ VES
nám. Republiky 107, PSČ: 691 55

Rozdělovník:

Městys Moravská Nová Ves, navrhovatel a vlastník MK, DS

Krajské ředitelství policie Jihomoravského kraje, Dopravní inspektorát Břeclav, DS

Úřad městyse Moravská Nová Ves s žádostí o vyvěšení veřejné vyhlášky na úřední desce po dobu 15 dnů a současně způsobem umožňujícím dálkový přístup a o vrácení vyhlášky s vyznačenou dobou vyvěšení datovou zprávou.

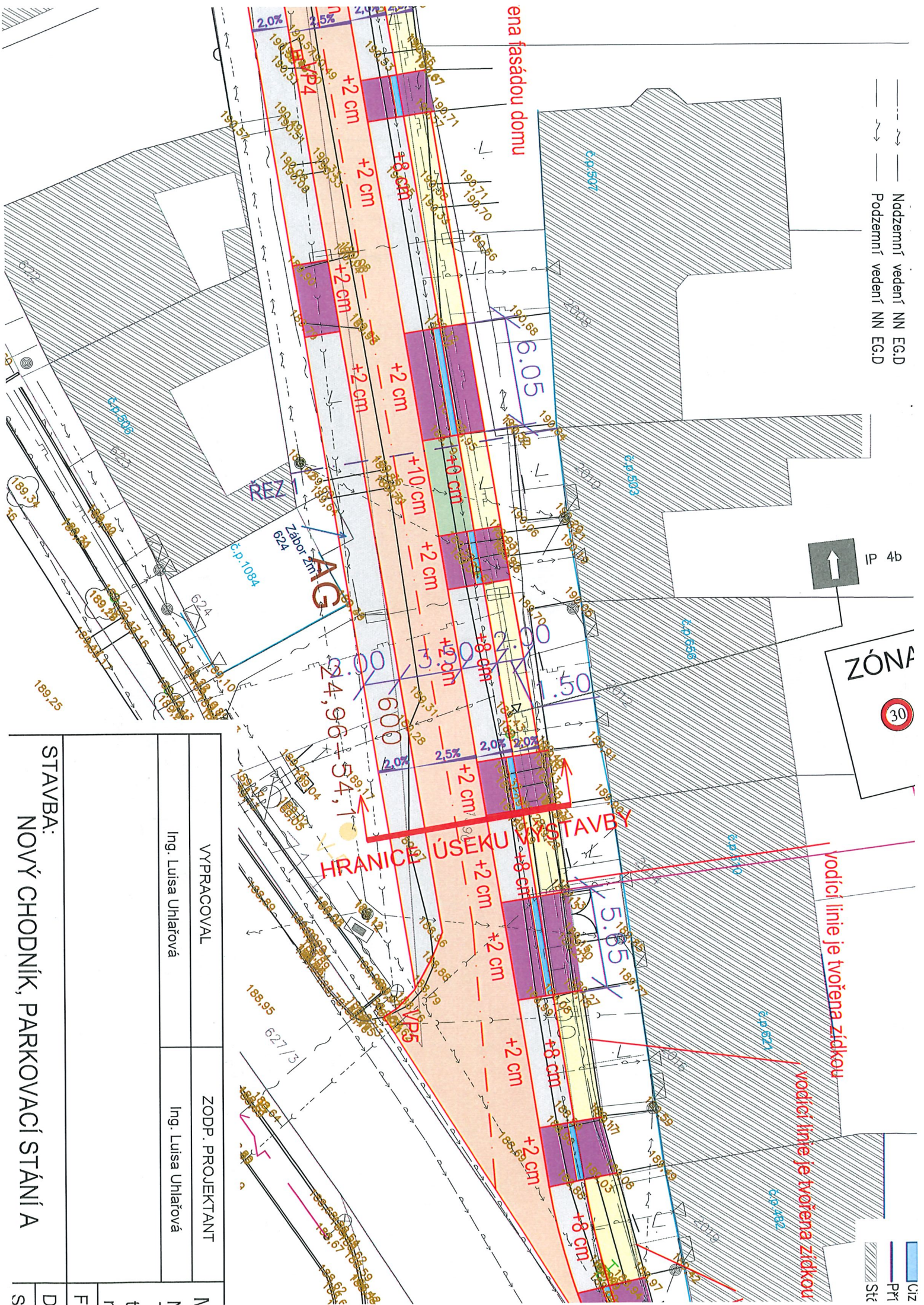
- - - - - Nadzemní vedení NN EG.D
 ~ ~ ~ ~ ~ Podzemní vedení NN EG.D

IP 4b

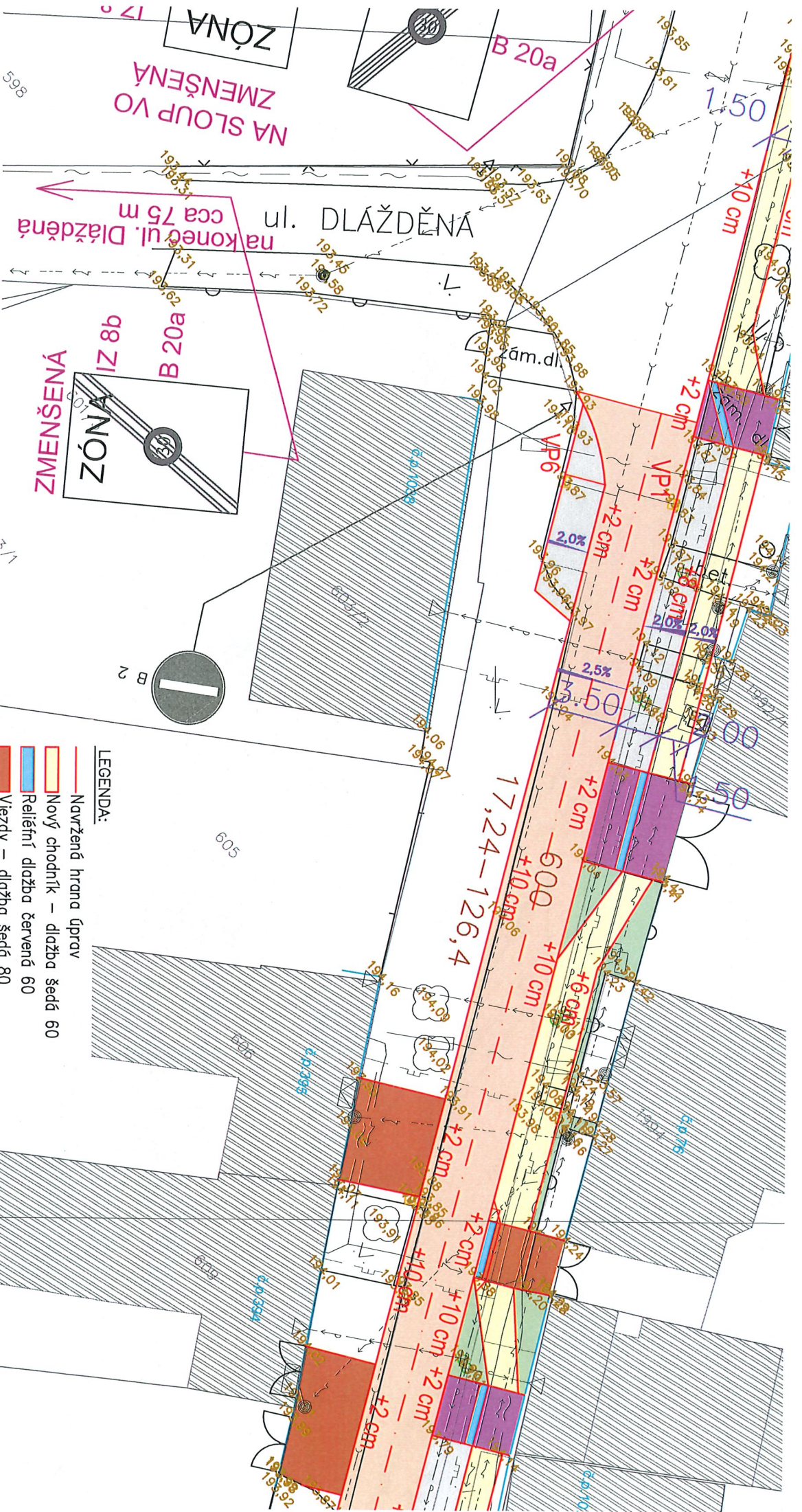
ZÓNA

30

Ciz
 Prt
 Stř



STAVBA:	NOVÝ CHODNÍK, PARKOVACÍ STÁNÍ A	
VYPRACOVAL	Ing. Luisa Uhlářová	ZODP. PROJEKTANT
	Ing. Luisa Uhlářová	Ing. Luisa Uhlářová
N		
D		
F		
T		
S		

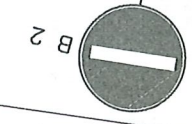


ZÓNA ZMENSĚNÁ

ul. DLAŽDĚNÁ

na konci ul. DLAŽDĚNÁ cca 75 m

q8 ZI
B 20a
ZÓNA ZMENSĚNÁ



LEGENDA:

- Navržená hrana úprav
- Nový chodník – dlažba šedá 60
- Reliéfní dlažba červená 60
- Vjezdy – dlažba šedá 80
- Vjezdy – dlažba 80 odlišné barvy od parkování
- Vozovka – živice barevnost si zvolí investor
- Parkovací pás šířka 2m – dlažba šedá 80
- Zeleň
- Cizí projekční stav
- Přítčné řezy
- Stávající budovy

ZODP. PROJEKTANT		MAD PROJEKT s.r.o.	
Ing. Luisa Uhlářová		Nová 801/15 Tvrdonice 691 53 tel: 724 918 684, madprojekt@email.cz	
FORMAT	3XA3	DATUM	09/2023
STÍDENÍ DN		NDc	

ĀK, PARKOVACÍ STÁNÍ A

LEGENDA INŽENÝRSKÝCH SMĚ:



1832

1830/1

ZMENŠENÁ ZONA Z 8b B 20a

2103/3

IP 2

ZONA B 20a

B 2

1833/2

1/202

2096

1832/1

1832/2

2102/2

2098

1824

NA SAMOSTATNĚM SLOUPKU

IP 4b

E 12a

1827

1824

NA SLOUPKU

ZMENŠENÁ ZONA Z 8b B 20a

ZMENŠENÁ ZONA Z 8b B 20a

13

2102/3

2097

1827

1987

1988/1

1988/2

1988/3

1988/4

1827

17

1988/4

11

12

1988/1

595

LEGENDA:


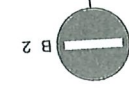
- Navržená hrana úprav
- Nový chodník – dlažba šedá 60
- Reliéfní dlažba červená 80
- Vjezdy – dlažba šedá 80
- Vjezdy – dlažba 80 odlišné barvy od parkování
- Vozovka – žlvice barevnost si zvolí investoř
- Parkovací pás š. 2m – betonová dlažba šedá 80
- Zeleň
- Cizí projektční stav
- Příčné řezy
- Stávající budovy

LEGENDA INŽENÝRSKÝCH SÍTÍ:

- Větrné osvětlení obec Moravská Nová Ves
- Sbělovací vedení ČETIN podzemní metalický
- Kanalizace VAK Hodonín a.s.
- Vodovod pitné vody VAK Hodonín a.s.
- Plynovodní potrubí GRID STL – podzemní
- Nadzemní vedení NN EGD
- Podzemní vedení NN EGD
- Podzemní vedení VN EGD
- Podzemní vedení kabelovka Sládek

olevovací poště 2x2m, výška max. 5 cm
 třířadové kostky 10x10 do betonu

palatnové obložby nebude nad kabelovým vedením ČETIN



VYPRACOVAL Ing. Luisa Uhlářová	ZODP. PROJEKTANT Ing. Luisa Uhlářová	MaD PROJEKT s.r.o. Nová 801/15 Tvrdoňovice 691 53 tel: 724 918 684, madprojekt@email.cz
	FORMÁT 5XA3	DATUM 09/2023
STAVBA: NOVÝ CHODNÍK, PARKOVACÍ STÁNÍ A REKONSTRUKCE VOZOVKY NA UL. J. ČERNÉHO MORAVSKÁ NOVÁ VES		STUPEŇ PD DUR + DSP
OBSAH: SITUACE STAVBY		ČÍSLO ZAK.
		MĚŘÍTKO 1:250

Elektronický podpis: 11.2024
 Certifikační autorita: publistat
 Jméno: Bc. Václav Kratochvíl
 Vydání: PuvSipgma030101ne CA 4
 Platnost: Jde: 22.4.2025 15:06:40:50